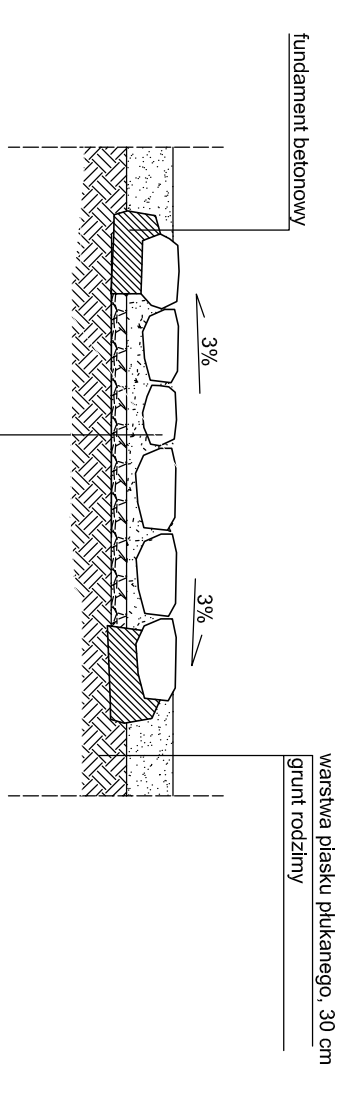


# Detail D-8





Rzut



## Przekrój ścieżki L-L



Kamień polny brukowy(otoczek) frakcja 15 cm,  
Mix kolorów, bez wylomów i pęknięć, wypełnienie z podsypki  
cementowo - piaskowej 1:6  
Warstwa przewidziana 20 cm  
kruszywo łamane, 31,5/63 mm gr. warstwy 15cm  
grunt rodzimy

-  Palisada wkopana w grunt
-  Plaża - piasek
-  Kamień polny brukowy(otoczek)  
frakcja 15 cm,  
Mix kolorów, bez wylomów i pęknięć
-  Linia przekrojowa

Przebudowa ciągu pieszego - rowerowego wraz z montażem elementów malej architektury	
Tytuł rysunku	Rzut - Detail D8 - utwardzenie przy moście wiszącym
Investor	Wójt Gminy Popów z siedzibą w Zawadach ul. Częstochowska 6 42-110 Popów
Adres inwestycji	Zawady, ul. Częstochowska 6, 42-110 Popów nr działek: 938/5, 939/3, 520/2
Rodzaj opracowania	Projekt wykonawczy
Zespół projektowy	
Podpis	Skala
	1:50
Data 06.2013 r.	
Opracowanie	mgr inż. Agnieszka Gawlik architekt krajobrazu
	Nr rys. 2-D8